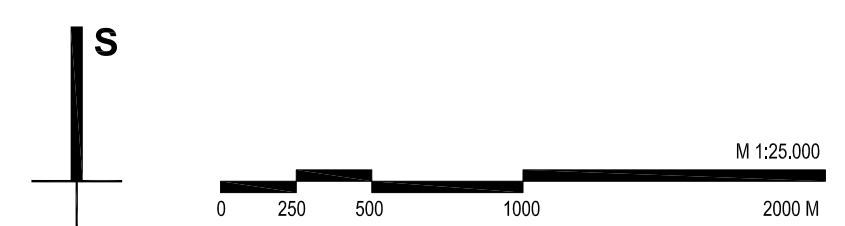
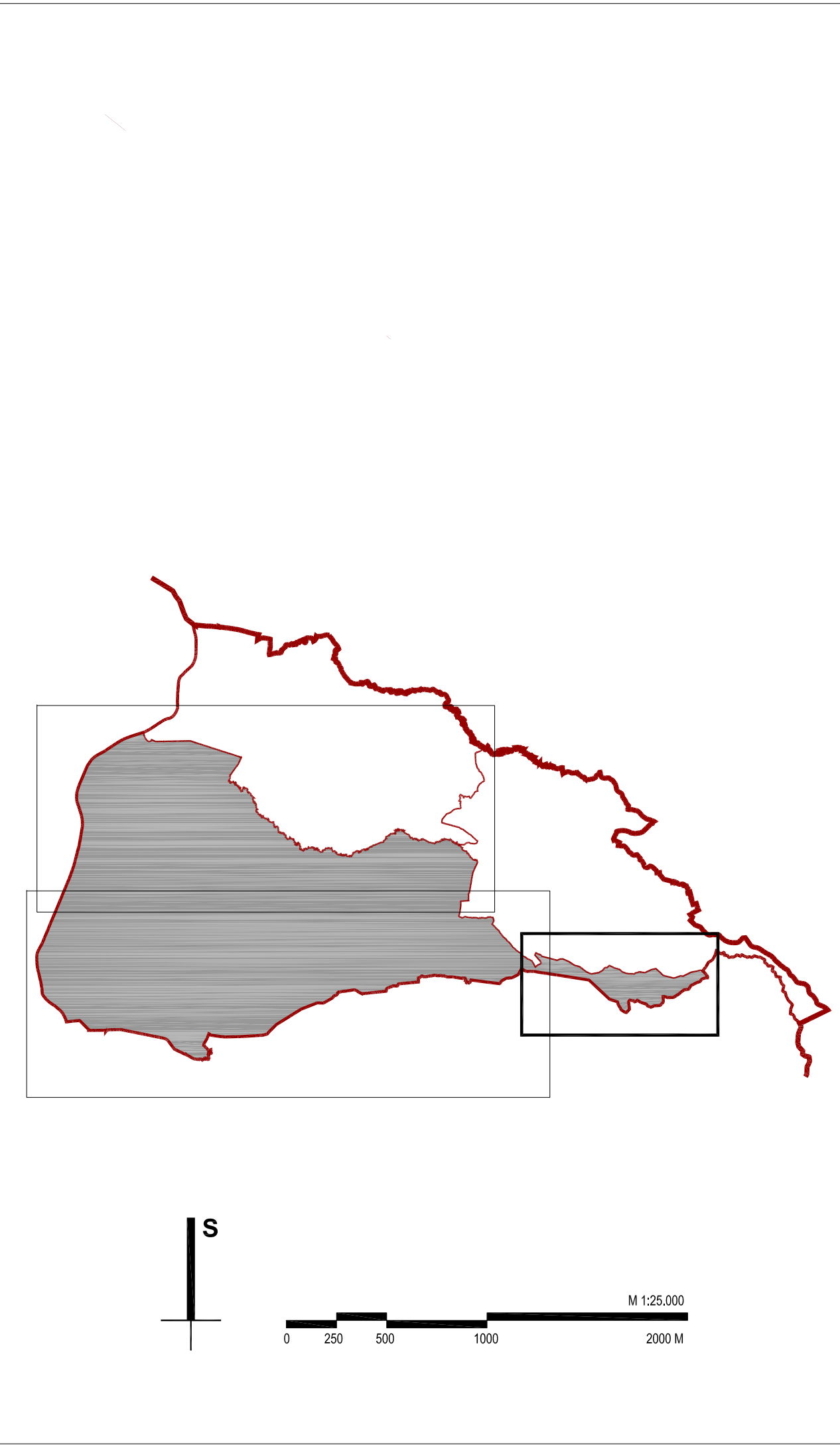
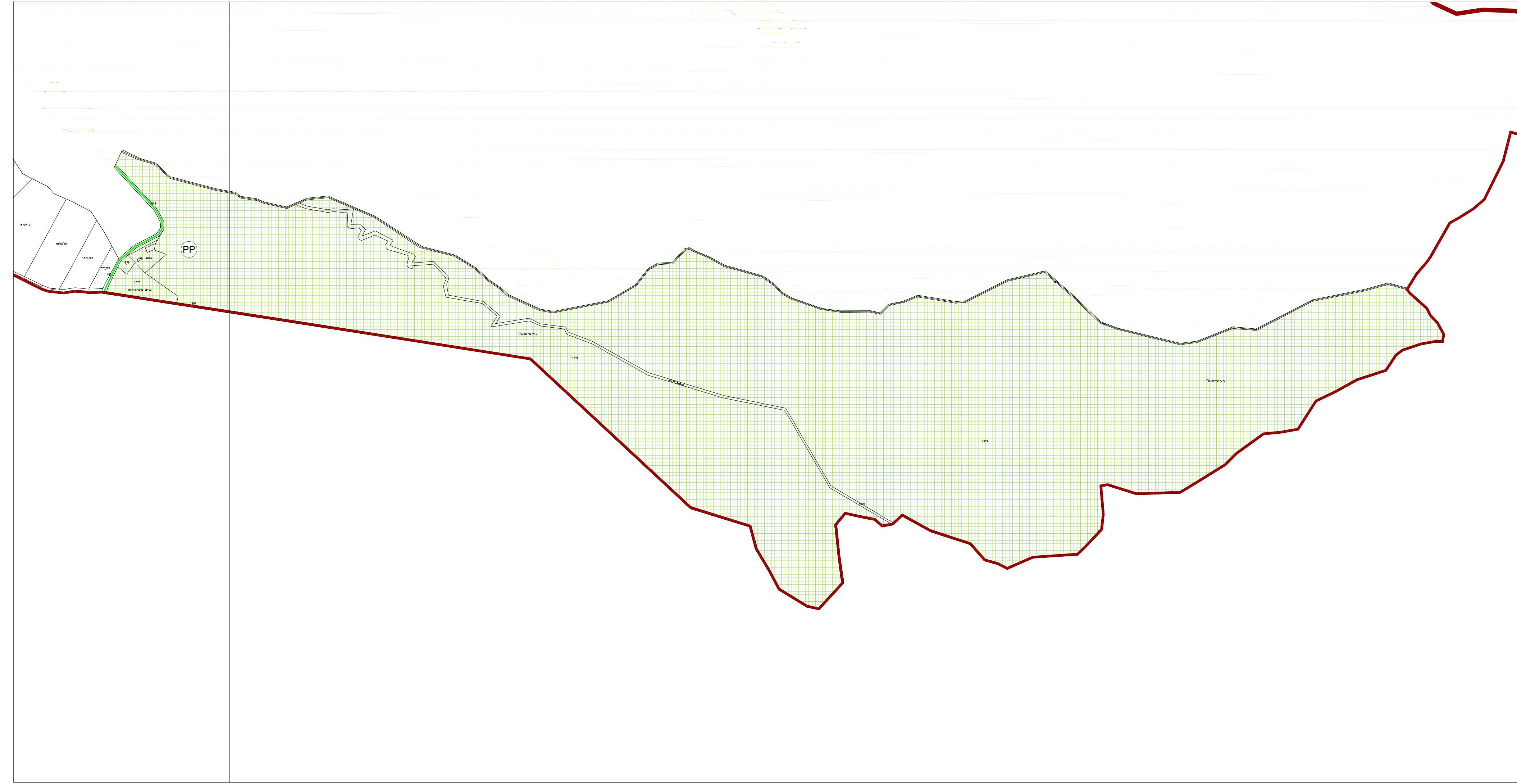


IZMJENE I DOPUNE PROSTORNOG PLANA UREĐENJA OPĆINE JAKOVLJE (usklađenje sa Zakonom) 4. GRAĐEVINSKA PODRUČJA 4.A.3. K.O. JAKOVLJE



TUMAČ ZNAKOVA	
TERITORIJALNE I STATISTIČKE GRANICE	
	ŽUPANIJSKA GRANICA
	OPĆINSKA GRANICA
	GRAĐEVINSKA PODRUČJA (GP)
	GRAĐEVINSKA PODRUČJA NASELJA (GPN)
	MJEŠOVITE NAMJEN
	IZDVOJENA GRAĐEVINSKA PODRUČJA VAN NASELJA (IGPVN)
	GOSPODARSKA NAMJENA - PROIZVODNA I/ILI POSLOVNA
	ŠPORTSKO REKREACIJSKA NAMJENA
	GROBLJA
	OSTALE POVRŠINE
	INFRASTRUKTURNI SUSTAV - AUTOCESTA S PROMETNO USLUŽNIM OBJEKTIMA
PODRUČJA POSEBNIH UVJETA I OGRANIČENJA U KORIŠTENJA	
PRIRODNA BAŠTINA	
	ZAŠTIĆENI DIJELOVI PRIRODE
	PARK PRIRODE - Park prirode Medvednica
DIJELOVI PRIRODE ZAŠTIĆENI PLANOM	
	KRAJOBRAZ - POSEBNO VRIJEDNI PREDJELI
	PRIRODNI KRAJOBRAZ 3 - Krajobraz doline rijeke Krapine
	KULTIVIRANI KRAJOBRAZ 1 - Perivoj dvorca u Jakovlju (kulturni krajolik) 2 - Područje oko župne crkve sv. Tri kralja, Kraljev vrh
GRADITELJSKA BAŠTINA	
	ZAŠTIĆENI DIJELOVI GRADITELJSKE BAŠTINE
	POVIJESNE GRADEVINA
	PROSTORNA MEĐA ZAŠTIĆENOG KULTURNOG DOBRA
	OZNAKA POVIJESNE GRADEVINE
	STAMBENE GRADEVINE 2.4.1. Dvorac Jakovlje
	UŽA I ŠIRA (KONTAKTNA) ZONE ZAŠTITE
	B ZONA ZAŠTITE - UŽA ZONA
	K ZONA ZAŠTITE - ŠIRA (KONTAKTNA) ZONA
GRADITELJSKA BAŠTINA	
	SREDIŠNJI DIJELOVI NASELJA
	ZAŠTITNI POJASEVI INFRASTRUKTURE
	ZAŠTITNI POJAS INFRASTRUKTURNIH SUSTAVA

Zupanija: ZAGREBAČKA	Općina: JAKOVLJE	Odjela predstavničkog tijela o izradi plana (službeno glasilu):	Odjela predstavničkog tijela o donošenju plana (službeno glasilu):
Naziv plana: IZMJENE I DOPUNE PPUO JAKOVLJE (usklađenje sa Zakonom)	Stužbeni glasnik Općine Jakovlje br.: 2/08.	Stužbeni glasnik Općine Jakovlje br.: 3/09.	Stužbeni glasnik Općine Jakovlje br.: 7/09.
Naziv kartografskog prikaza: GRAĐEVINSKA PODRUČJA - K.O. JAKOVLJE	Mjerno kartografskog prikaza: 1 : 5000	Javna rasprava (datum objave):	Javni savjet održan:
Broj kartografskog prikaza: 4.A.3.		08.05.2009. u Većanjem listu	Od 18.05.2009. do 02.06.2009.
Pravna osoba/tijelo koje je izradilo plan: Sveučilište u Zagrebu, ARHITEKTONSKI FAKULTET Zavod za urbanizam, prostorno planiranje i pejzažnu arhitekturu Kačićeva 26, 10000 Zagreb, tel.: 014639-470, fax: 014639-284	Pečat odgovorne osobe:	Pečati tijela odgovornog za provođenje javne rasprave:	Odgovorna osoba za provođenje javne rasprave:
Predsjednik Zavoda: Prof.dr.sc. JESENKO HORVAT, dipl.ing.arh.	Prof.dr.sc. NENAD LIPOVAC, dipl.ing.arh.	Načelnik: SNJEŽANA BUŽINEC, dipl.polit.	
Pečat pravne osobe/tijela koje je izradilo plan:	Pečat odgovorne osobe:	Pečat nadležnog tijela:	Pečat nadležnog tijela:
Službeni list u izradi plana: Prof.dr.sc. NENAD LIPOVAC, dipl.ing.arh. MATILJA FEGEŠ, dipl.ing.arh. Doc.dr.sc. MILJENKO HAIMAN, dipl.ing.grad.	DEANKA HIRJAN, dipl.tur. Doc.dr.sc. ANKA MIŠETIĆ, dipl.soc.	Predsjednik predstavničkog tijela: MARIJAN VRABEC	Iskustvenost ovog prostornog plana s Izvornikom ovjeravac:
Suglasnost na plan prema članku 96. Zakona o prostornom uređenju i gradnji (NN 76/07 i 38/08) i članku 238. i 240. Općine		Predsjednik predstavničkog tijela:	Iskustvenost ovog prostornog plana s Izvornikom ovjeravac: