



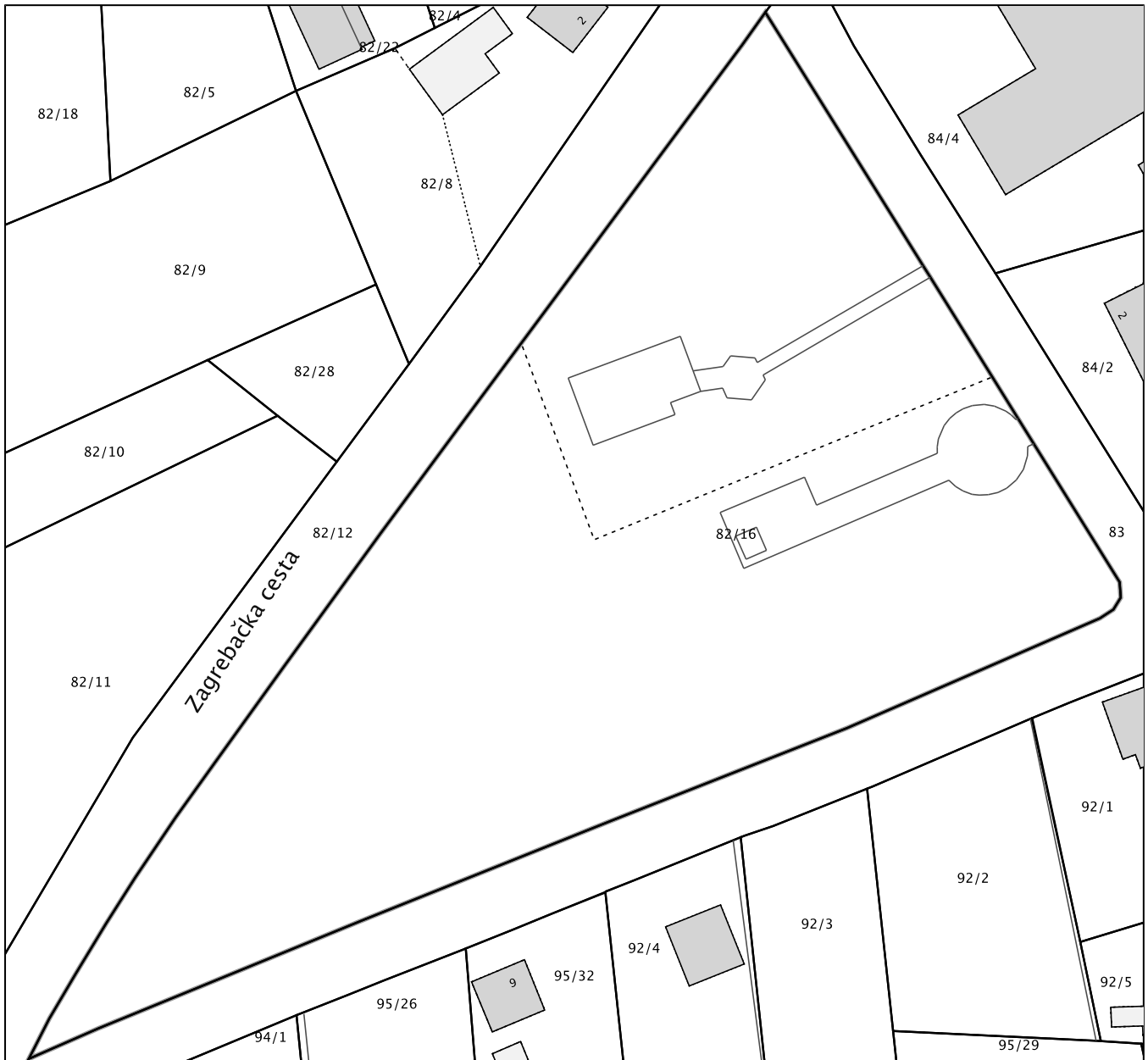
REPUBLIKA HRVATSKA
DRŽAVNA GEODETSKA UPRAVA
PODRUČNI URED ZA KATASTAR ZAGREB
ODJEL ZA KATASTAR NEKRETNINA ZAPREŠIĆ

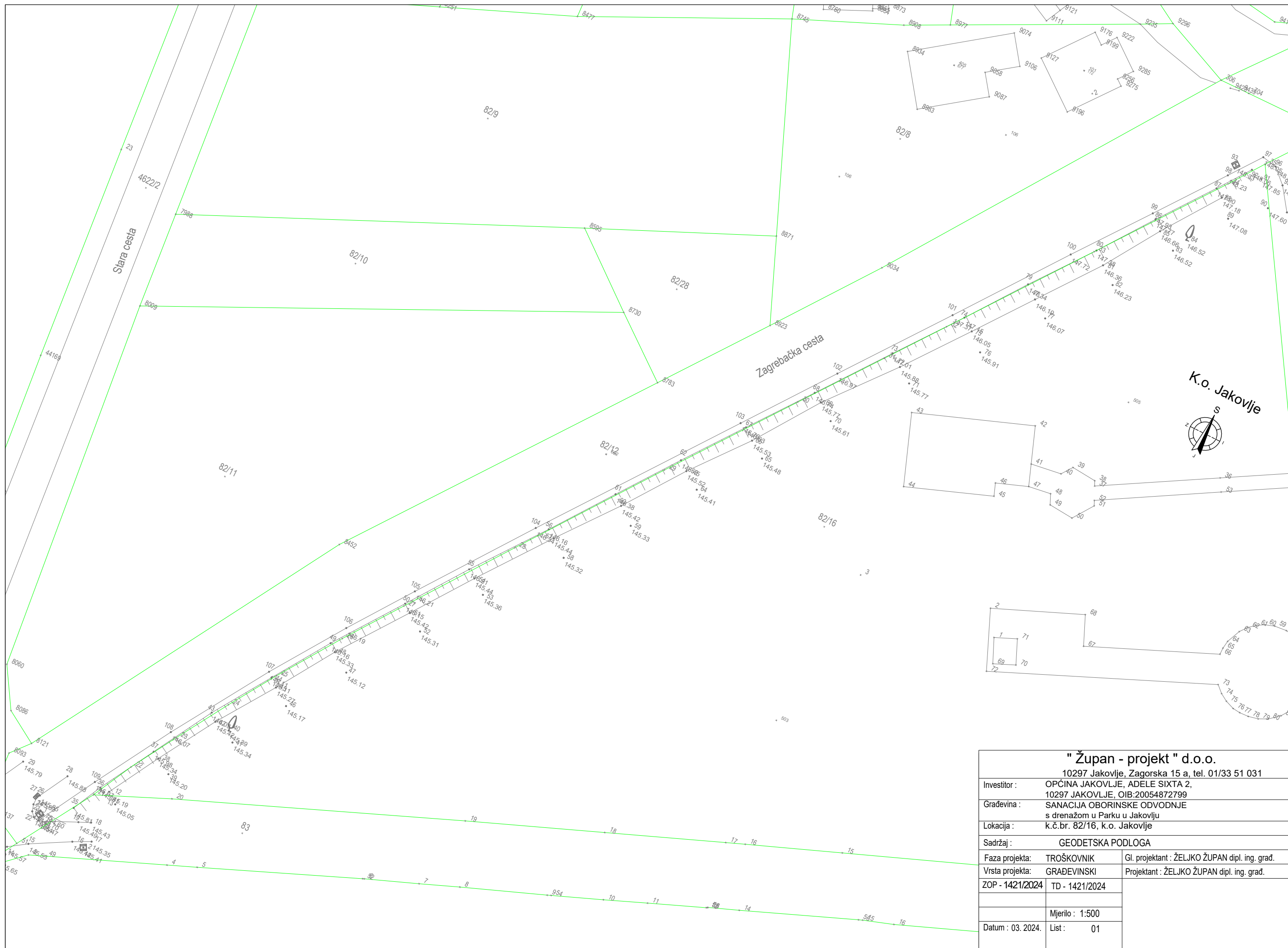
NESLUŽBENA KOPIJA
K.o. JAKOVLJE
k.č.br.: 82/16

Stanje na dan: 04.03.2024.

IZVOD IZ KATASTARSKOG PLANA

Mjerilo 1:1000
Izvorno mjerilo 1:1



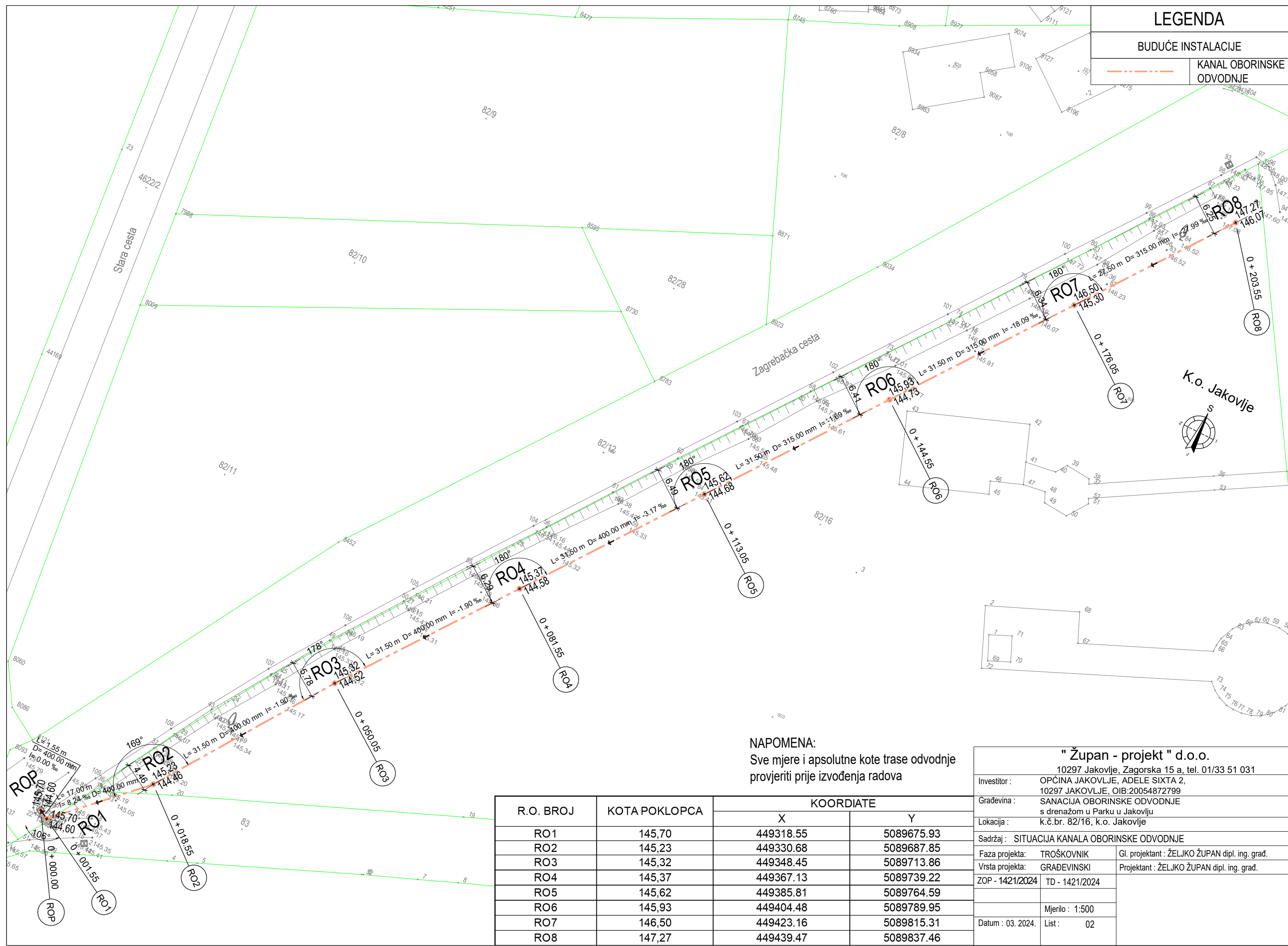


" Župan - projekt " d.o.o.	
10297 Jakovlje, Zagorska 15 a, tel. 01/33 51 031	
Investitor :	OPĆINA JAKOVLJE, ADELE SIXTA 2, 10297 JAKOVLJE, OIB:20054872799
Građevina :	SANACIJA OBORINSKE ODVODNJE s drenažom u Parku u Jakovlju
Lokacija :	k.č.br. 82/16, k.o. Jakovlje
Sadržaj :	GEODETSKA PODLOGA
Faza projekta :	TROŠKOVNIK
Vrsta projekta :	GRAĐEVINSKI
ZOP - 1421/2024	TD - 1421/2024
Datum : 03. 2024.	Mjerilo : 1:500
	List : 01

LEGENDA

BUDUĆE INSTALACIJE

KANAL OBORINSKE ODVODNJE



NAPOMENA:
Sve mjere i apsolutne kote trase odvodnje provjeriti prije izvođenja radova

R.O. BROJ	KOTA POKLOPCA	KOORDIATE	
		X	Y
RO1	145,70	449318.55	5089675.93
RO2	145,23	449330.68	5089687.85
RO3	145,32	449348.45	5089713.86
RO4	145,37	449367.13	5089739.22
RO5	145,62	449385.81	5089764.59
RO6	145,93	449404.48	5089789.95
RO7	146,50	449423.16	5089815.31
RO8	147,27	449439.47	5089837.46

" Župan - projekt " d.o.o.

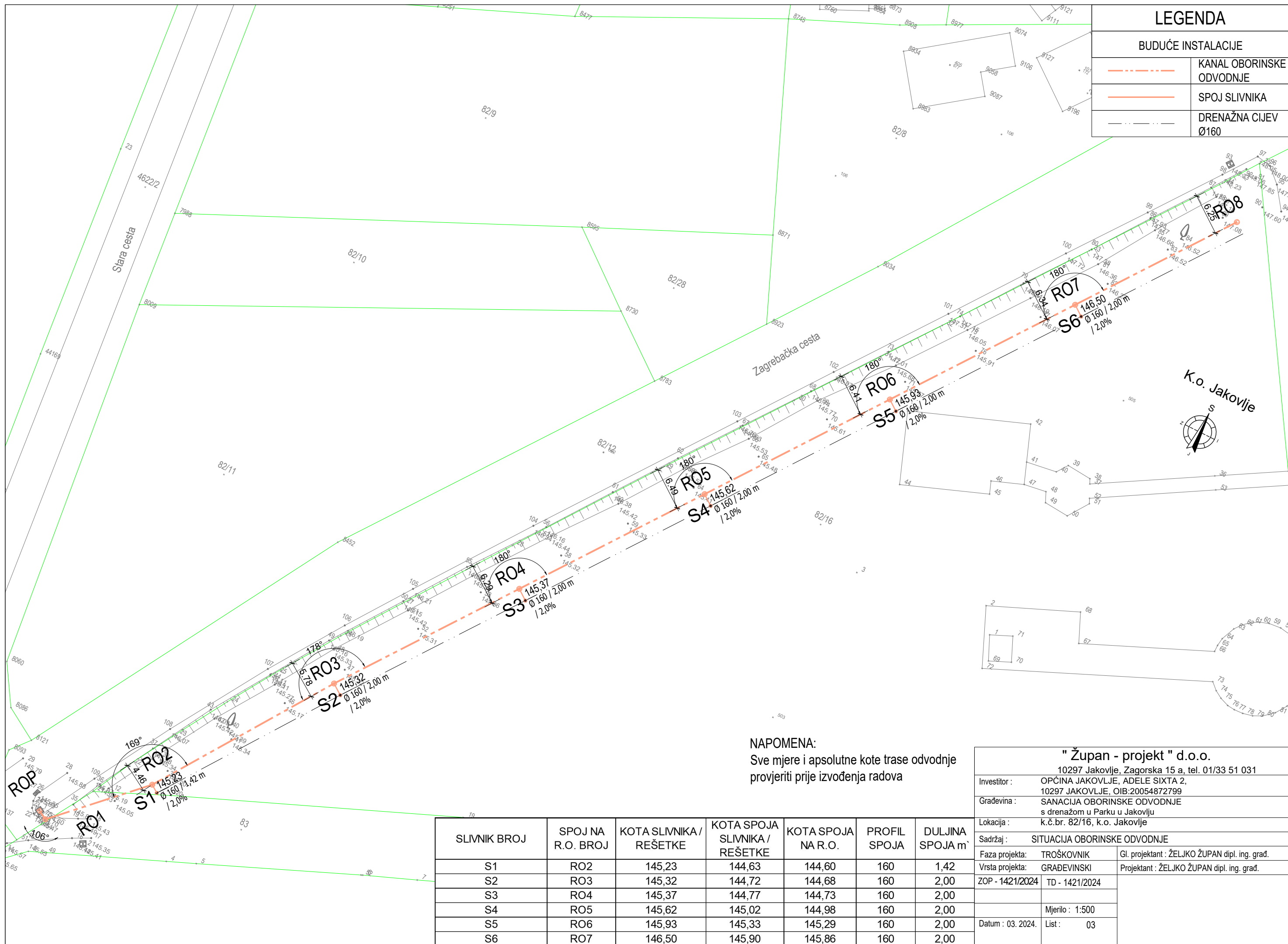
10297 Jakovlje, Zagorska 15 a, tel. 01/33 51 031

Investitor :	OPĆINA JAKOVLJE, ADELE SIXTA 2, 10297 JAKOVLJE, OIB:20054872799
Građevina :	SANACIJA OBORINSKE ODVODNJE s drenažom u Parku u Jakovlju
Lokacija :	k.č.br. 82/16, k.o. Jakovlje
Sadržaj :	SITUACIJA KANALA OBORINSKE ODVODNJE
Faza projekta :	TROŠKOVNIK
Vrsta projekta :	GRAĐEVINSKI
ZOP - 1421/2024	TD - 1421/2024
Datum : 03. 2024.	Mjerilo : 1:500 List : 02
	Gl. projektant : ŽELJKO ŽUPAN dipl. ing. građ. Projektant : ŽELJKO ŽUPAN dipl. ing. građ.

LEGENDA

BUDUĆE INSTALACIJE

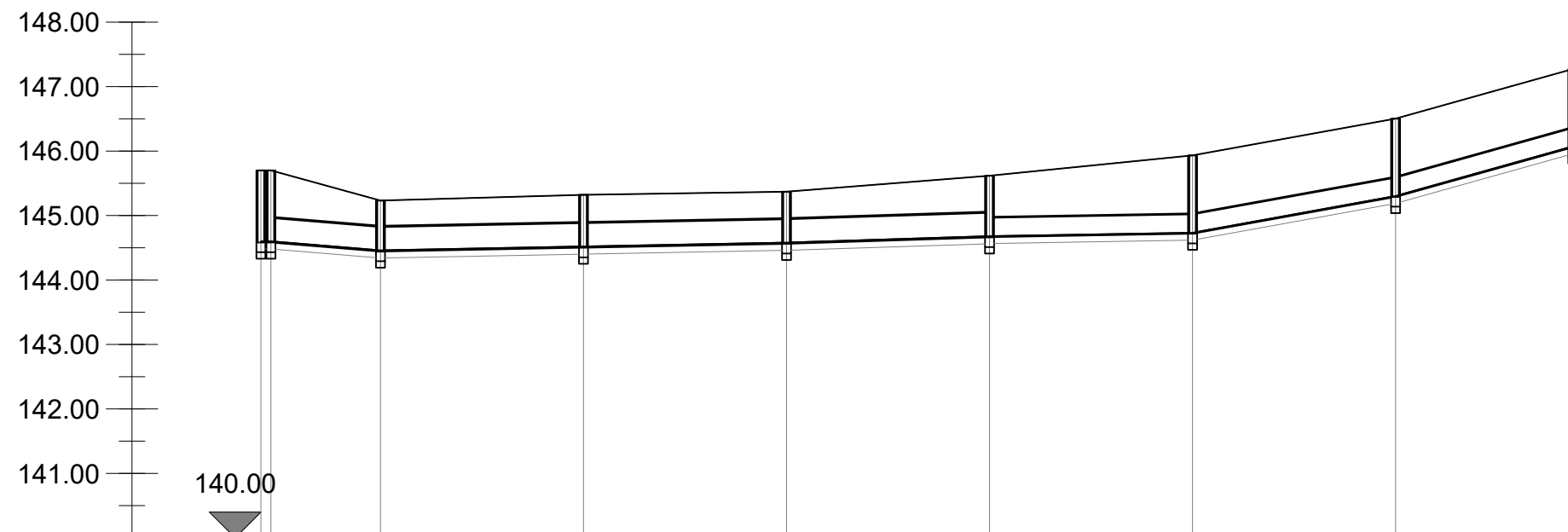
	KANAL OBORINSKE ODVODNJE
	SPOJ SLIVNIKA
	DRENAŽNA CIJEV Ø160



NAPOMENA:
Sve mjere i apsolutne kote trase odvodnje provjeriti prije izvođenja radova

" Župan - projekt " d.o.o.	
10297 Jakovlje, Zagorska 15 a, tel. 01/33 51 031	
Investitor :	OPĆINA JAKOVLJE, ADELE SIXTA 2, 10297 JAKOVLJE, OIB:20054872799
Građevina :	SANACIJA OBORINSKE ODVODNJE s drenažom u Parku u Jakovlju
Lokacija :	k.č.br. 82/16, k.o. Jakovlje
Sadržaj : SITUACIJA OBORINSKE ODVODNJE	
Faza projekta :	TROŠKOVNIK
Vrsta projekta :	GRAĐEVINSKI
ZOP - 1421/2024	TD - 1421/2024
Mjerilo : 1:500	
Datum : 03. 2024.	List : 03

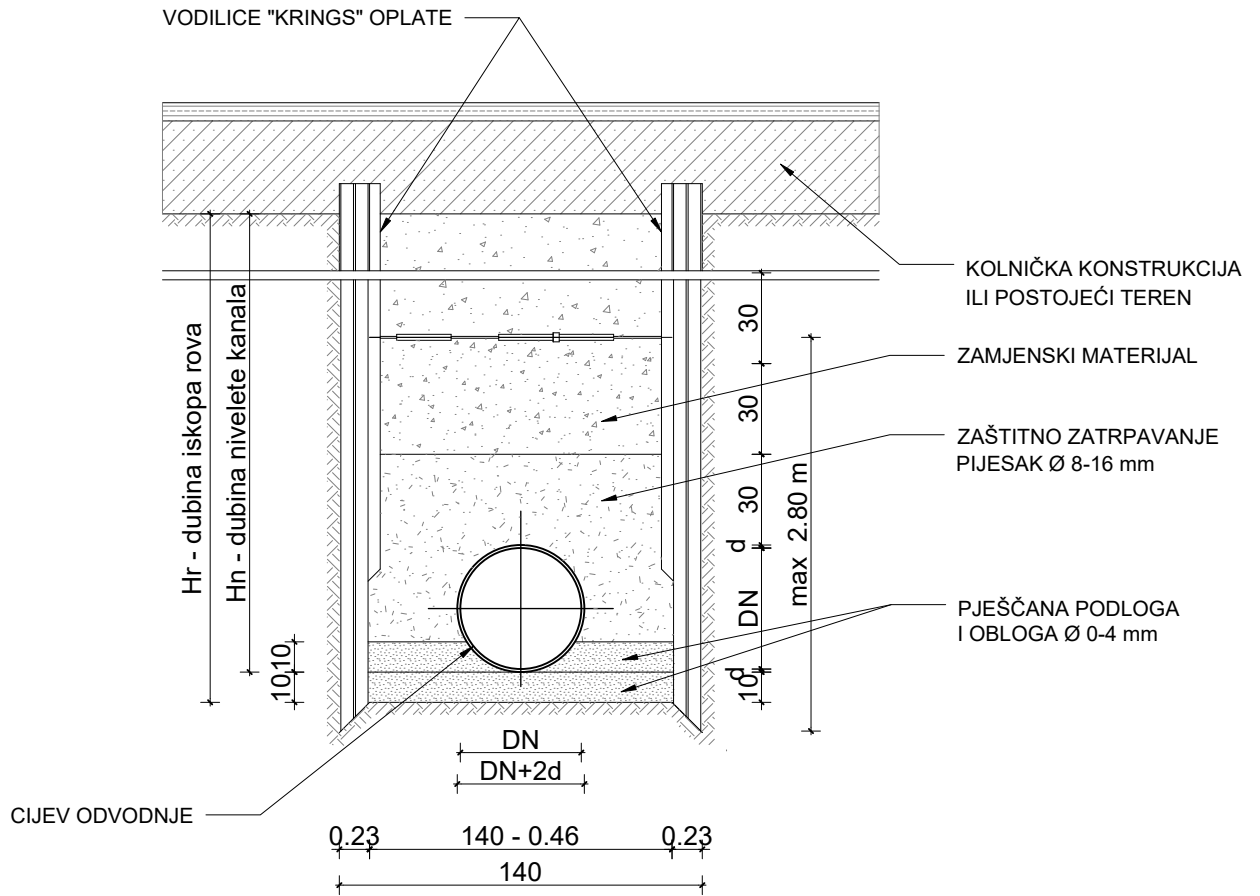
SLIVNIK BROJ	SPOJ NA R.O. BROJ	KOTA SLIVNIKA / REŠETKE	KOTA SPOJA SLIVNIKA / REŠETKE	KOTA SPOJA NA R.O.	PROFIL SPOJA	DULJINA SPOJA m
S1	RO2	145,23	144,63	144,60	160	1,42
S2	RO3	145,32	144,72	144,68	160	2,00
S3	RO4	145,37	144,77	144,73	160	2,00
S4	RO5	145,62	145,02	144,98	160	2,00
S5	RO6	145,93	145,33	145,29	160	2,00
S6	RO7	146,50	145,90	145,86	160	2,00



Naziv	ROP	RO1	RO2	RO3	RO4	RO5	RO6	RO7	RO8
Visina terena [m n.m.]	145.70	145.70	145.23	145.32	145.37	145.62	145.93	146.50	147.27
Visina nivelete [m n.m.]	144.60	144.60	144.46	144.52	144.58	144.68	144.73	145.30	146.07
Dubina nivelete [m]	1.10	1.10	0.77	0.80	0.79	0.94	1.20	1.20	1.20
Visina dna rova [m n.m.]	144.48	144.48	144.34	144.40	144.46	144.56	144.62	145.19	145.96
Dubina dna rova [m]	1.22	1.22	0.89	0.92	0.91	1.06	1.31	1.31	1.31
Duljina dionice [m]	1.55	17.00	31.50				27.50		
Pad [‰]	0.00	8.24	-1.90		-3.17	-1.69	-18.09	-27.99	
Materijal cijevi	PEHD								
Nazivni promjer cijevi [mm]	400.00					315.00			
Stacionaže čvorova	000+000.00	000+001.55	000+018.55	000+060.05	000+081.55	000+113.05	000+144.55	000+176.05	000+203.55
Duljina/Pad	1.55 m 0.00%	17.00 m 0.82%	63.00 m 0.19%	31.50 m 0.32%	31.50 m 0.17%	31.50 m 1.81%	27.50 m 2.80%		

" Župan - projekt " d.o.o.	
10297 Jakovlje, Zagorska 15 a, tel. 01/33 51 031	
Investitor :	OPĆINA JAKOVLJE, ADELE SIXTA 2, 10297 JAKOVLJE, OIB:20054872799
Građevina :	SANACIJA OBORINSKE ODVODNJE s drenažom u Parku u Jakovlju
Lokacija :	k.č.br. 82/16, k.o. Jakovlje
Sadržaj :	UZDUŽNI PRESJEK KANALA
Faza projekta :	TROŠKOVNIK
Vrsta projekta :	GRAĐEVINSKI
ZOP - 1421/2024	TD - 1421/2024
	Mjerilo : 1:1000/100
Datum : 03. 2024.	List : 04
	Gl. projektant : ŽELJKO ŽUPAN dipl. ing. građ.
	Projektant : ŽELJKO ŽUPAN dipl. ing. građ.

NORMALNI POPREČNI PROFIL POLAGANJA
PLASTIČNIH VODONEPROPUSNIH CIJEVI
RAZUPIRANJE SISTEMOM "KRINGS"

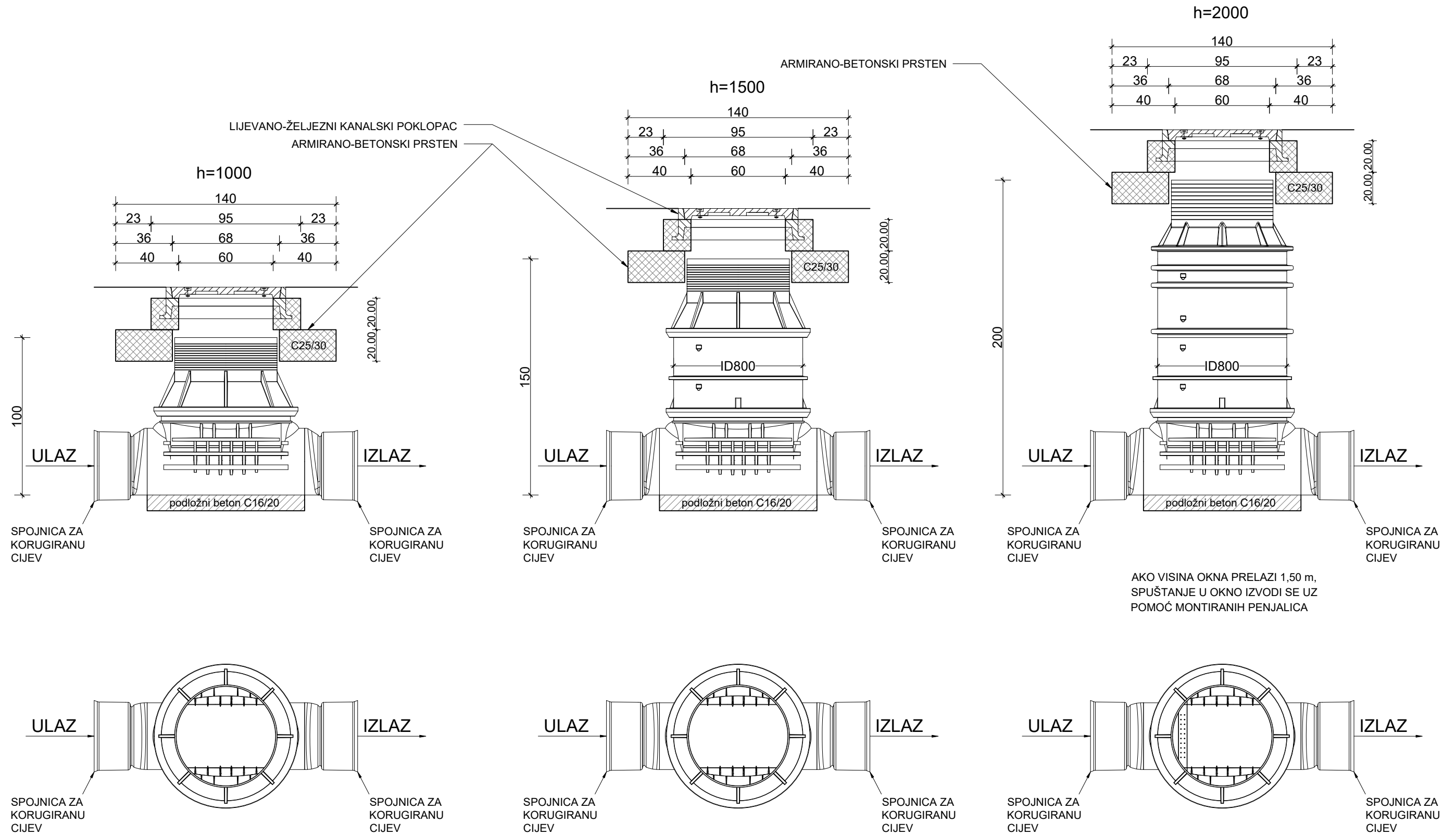


" Župan - projekt " d.o.o.

10297 Jakovlje, Zagorska 15 a, tel. 01/33 51 031

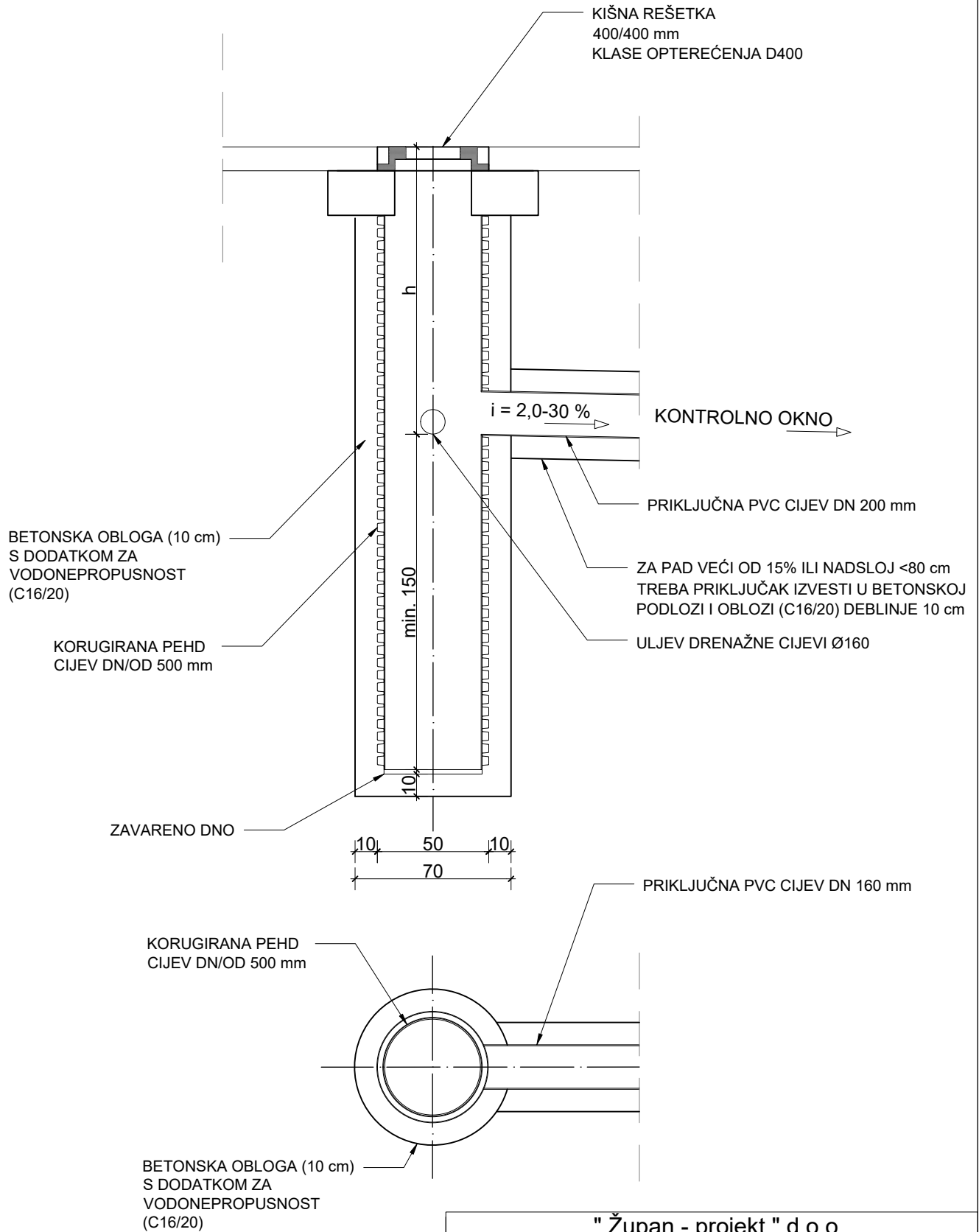
Investitor :	OPĆINA JAKOVLJE, ADELE SIXTA 2, 10297 JAKOVLJE, OIB:20054872799	
Građevina :	SANACIJA OBORINSKE ODVODNJE s drenažom u Parku u Jakovlju	
Lokacija :	k.č.br. 82/16, k.o. Jakovlje	
Sadržaj :	DETALJ ROVA	
Faza projekta:	TROŠKOVNIK	Gl. projektant : ŽELJKO ŽUPAN dipl. ing. građ.
Vrsta projekta:	GRAĐEVINSKI	Projektant : ŽELJKO ŽUPAN dipl. ing. građ.
ZOP - 1421/2024	TD - 1421/2024	
	Mjerilo : 1:25	
Datum : 03. 2024.	List :	05

DETALJ PEHD OKNA DN 800 mm



" Župan - projekt " d.o.o.	
10297 Jakovlje, Zagorska 15 a, tel. 01/33 51 031	
Investitor :	OPĆINA JAKOVLJE, ADELE SIXTA 2, 10297 JAKOVLJE, OIB:20054872799
Građevina :	SANACIJA OBORINSKE ODVODNJE s drenažom u Parku u Jakovlju
Lokacija :	k.č.br. 82/16, k.o. Jakovlje
Sadržaj :	DETALJ REVIZIJSKOG OKNA
Faza projekta :	TROŠKOVNIK
Vrsta projekta :	GRAĐEVINSKI
ZOP - 1421/2024	TD - 1421/2024
Mjerilo : 1:25	
Datum : 03. 2024.	List : 06

Gl. projektant : ŽELJKO ŽUPAN dipl. ing. građ.
Projektant : ŽELJKO ŽUPAN dipl. ing. građ.



"Župan - projekt" d.o.o.

10297 Jakovlje, Zagorska 15 a, tel. 01/33 51 031

Investitor : OPĆINA JAKOVLJE, ADELE SIXTA 2,
10297 JAKOVLJE, OIB:20054872799

Građevina : SANACIJA OBORINSKE ODVODNJE
s drenažom u Parku u Jakovlju

Lokacija : k.č.br. 82/16, k.o. Jakovlje

Sadržaj : DETALJ SLIVNIKA

Faza projekta : TROŠKOVNIK

Gl. projektant : ŽELJKO ŽUPAN dipl. ing. građ.

Vrsta projekta : GRADEVINSKI

Projektant : ŽELJKO ŽUPAN dipl. ing. građ.

ZOP - 1421/2024

TD - 1421/2024

Mjerilo : 1:25

Datum : 03. 2024.

List : 07